













SELITE:

-  VIEMÄRILINJA RAKENNETTU
-  VESIJOHTOLINJA RAKENNETTU
-  UUSI JÄTEVESIVIEMÄRI
-  UUSI PAINEVIEMÄRI
-  JÄTEVESIPUMPPAAMO RAKENNETTU
-  UUSI JÄTEVESIPUMPPAAMO
-  POHJAVESIALUE
-  MUINAISJÄÄNNÖS ALUE
-  TOIMINTA-ALUE
-  TULEVA TOIMINTA-ALUE
-  TIENALITUS

MAANPINNAN KORKEUDEN MÄÄRITTÄMISEEN ON KÄYTETTY MAANMITTAUSLAITOKSEN LASERKEILAUSAINEISTOA.

TUNNUS	MUUTOS	SUUNN.	PÄIVÄYS	TARK.

Koordinaattijärjestelmä ETRS-GK22		Korkeusjärjestelmä N2000		
KOHTEEN NIMI JA OSOITE LAITILAN KAUPUNKI PALTILAN JA UNTAMALAN VIEMÄRÖINNIN YLEISSUUNNITELMA		PIIRUSTUKSEN SISÄLTÖ ASEMAPIIRROS	MITTAKAAVA 1:1500	
SWECO 	SUUNN. FIMIKB	TIEDOSTO palttila_untamala_gk22_fimikb.dwg		
	TARK. FIANRY	SUUNN.ALA	TYÖ N:O	PIIR N:O
Sweco Ympäristö Oy Uudenmaankatu 19A, 20700 TURKU * 0207 393 000	HYV. FIANRY	VH	20602180	208
	29.04.2019			